





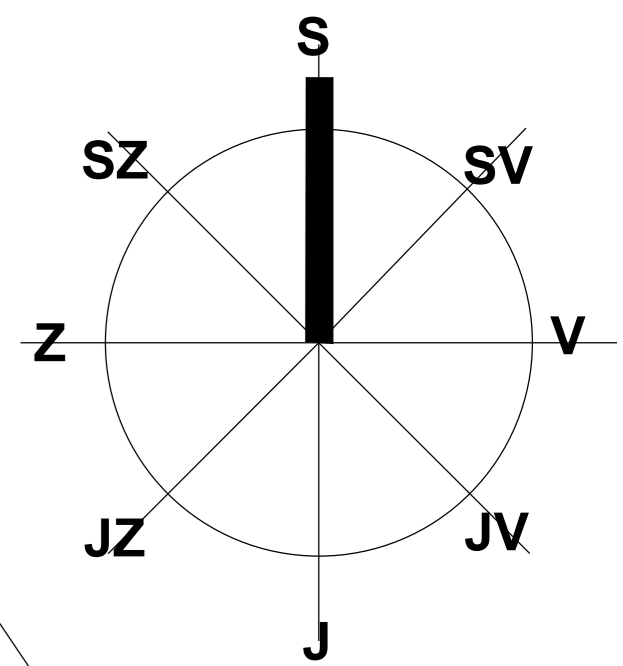


-  hranice řešeného území
-  hranice katastrálního území
- vybraná veřejná infrastruktura
-  WT  WT  WT technická infrastruktura
- vybraná veřejně prospěšná opatření
-  založení prvků ÚSES



ZÁZNAM O ÚČINNOSTI

správní orgán, který poslední změnu ÚP vydal: Zastupitelstvo obce RADENIN	pořadové číslo poslední změny: 3
Pořizovatel: Obecní úřad Radenin	Datum nabytí účinnosti poslední změny:
Oprávněná osoba pořizovatele: Ing. arch. Dagmar Buzi	otisk úředního razítka pořizovatele: