



ZMĚNA ÚZEMNÍHO PLÁNU č.2
RADENÍN
měřítko 1:5000

VÝKRES PŘEDPOKLÁDANÝCH
ZÁBORŮ PŮDNIHO FONDU

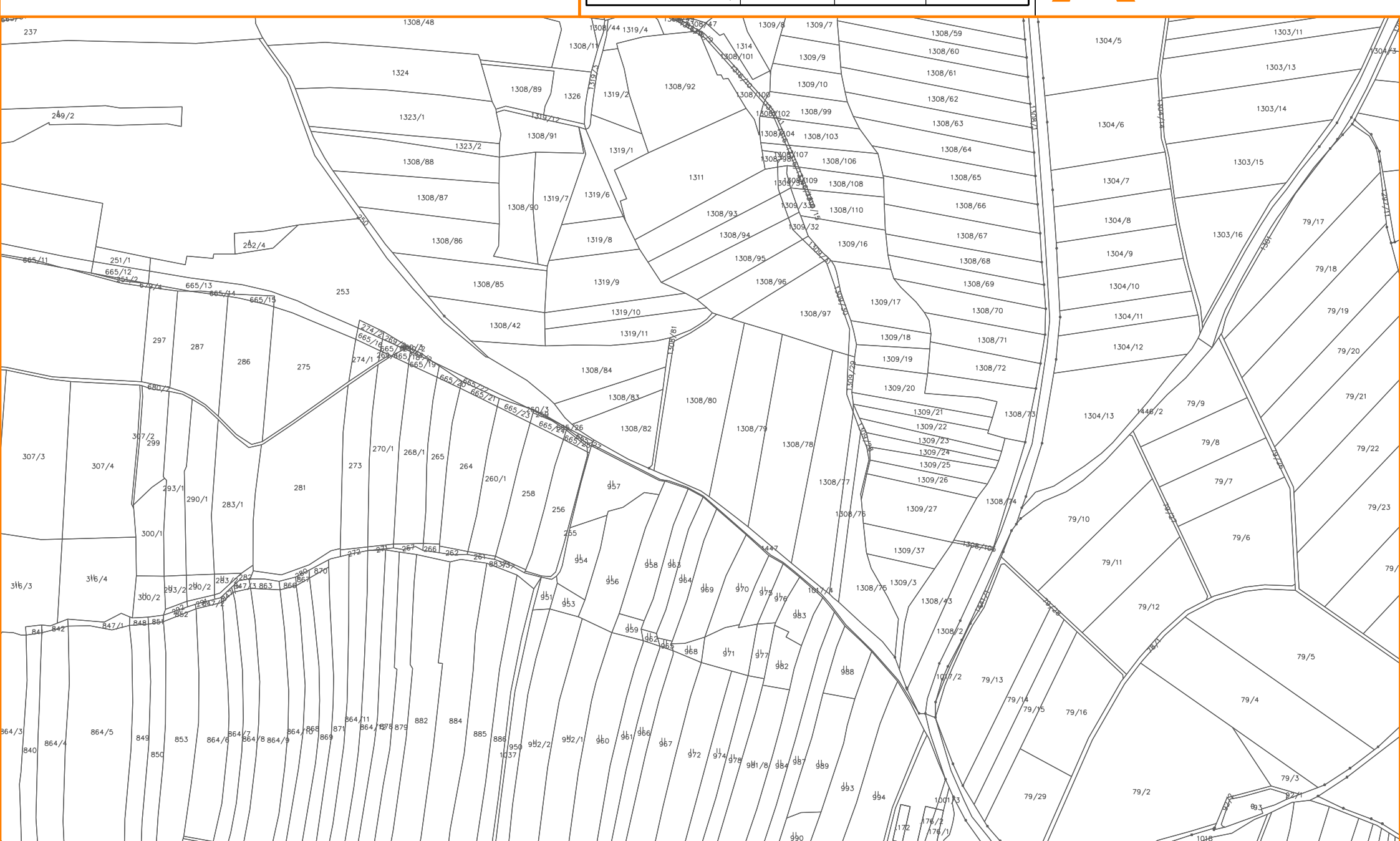
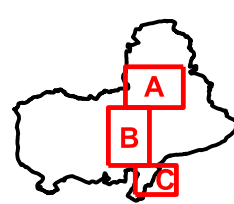
LEGENDA

- HRANICE A ZNAČENÍ**
- hranice správního území
 - hranice zastavěného území k 1.1.2022
 - zastavěné plochy
 - hranice řekového území
- ZEMĚLĚCKÝ PŮDNI FOND**
- STAV**
- trvalý travní porost
 - otrápáda
 - hranice BPEJ
 - kód BPEJ / úseka ochrany
- 7.25.14 / B.L.

ZÁZNAM O ÚČINNOSTI ZMĚNA ÚZEMNÍHO PLÁNU RADENÍN	
Správní orgán, který ÚP vydal	Podřizovaný
Zastupitelstvo obce RADENÍN	MÚÚ Tabor, odbor rozvoje
Datum nabytí účinnosti	Jméno, příjmení a funkce oprávněné úřední osoby pořizovatele: Ing. Vlastimil Křemien, vedoucí odboru rozvoje
	Razítko:

ZMĚNA ÚZEMNÍHO PLÁNU RADENÍN	ZHOTOVITEL: Ing. arch. Dagmar Buzu
VÝKRES PŘEDPOKLÁDANÝCH ZÁBORŮ PŮDNIHO FONDU	KRESLIL: Ing. arch. Jakub Medek
POŘIZOVATEL: MÚÚ Tabor, odbor rozvoje	MĚŘÍTKO: 1:5000
	DATA: 01/2022
	Č.Č.:
	6

A



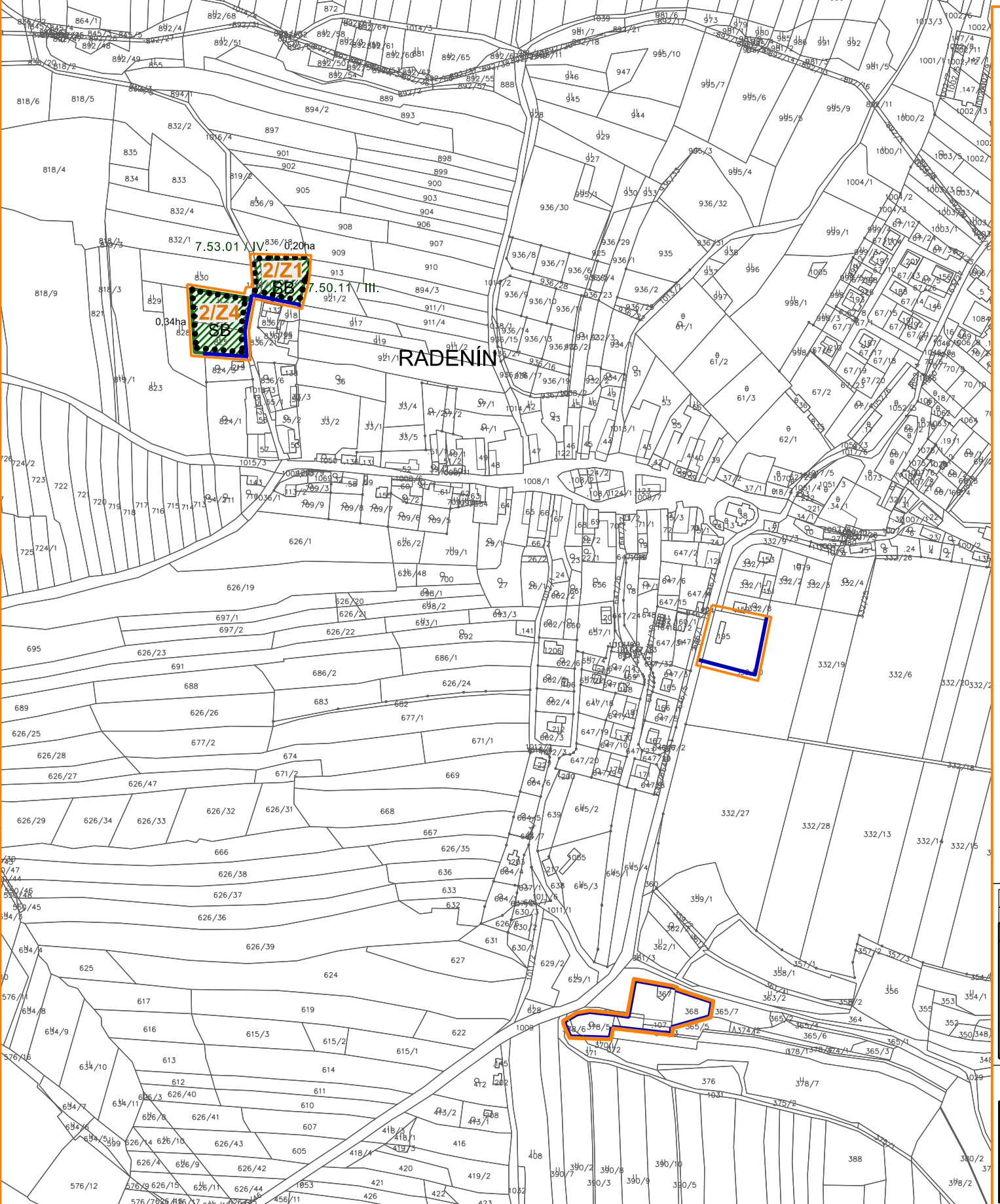
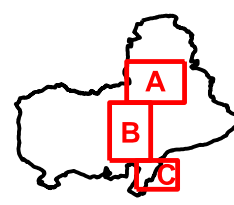
ZMĚNA ÚZEMNÍHO PLÁNU č.2
RADENÍN
měřítko 1:5000

VÝKRES PŘEDPOKLÁDANÝCH
ZÁBORŮ PŮDNIHO FONDU

LEGENDA

- HRANICE A ZNAČENÍ**
- hranice správního území
 - hranice zastavěného území k 1.1.2022
 - zastavěné plochy
 - hranice řekového území
- ZEMĚLĚCKÝ PŮDNI FOND**
- STAV**
- trvalý travní porost
 - otrápáda
 - hranice BPEJ
 - kód BPEJ / úseka ochrany
- 7.25.14 / B.L.

B



ZÁZNAM O ÚČINNOSTI ZMĚNA ÚZEMNÍHO PLÁNU RADENÍN	
Správní orgán, který ÚP vydal	Podřizovaný
Zastupitelstvo obce RADENÍN	MÚÚ Tabor, odbor rozvoje
Datum nabytí účinnosti	Jméno, příjmení a funkce oprávněné úřední osoby pořizovatele: Ing. Vlastimil Křemien, vedoucí odboru rozvoje
	Razítko:

ZMĚNA ÚZEMNÍHO PLÁNU RADENÍN	ZHOTOVITEL: Ing. arch. Dagmar Buzu
VÝKRES PŘEDPOKLÁDANÝCH ZÁBORŮ PŮDNIHO FONDU	KRESLIL: Ing. arch. Jakub Medek
POŘIZOVATEL: MÚÚ Tabor, odbor rozvoje	MĚŘÍTKO: 1:5000
	DATA: 01/2022
	Č.Č.:
	6

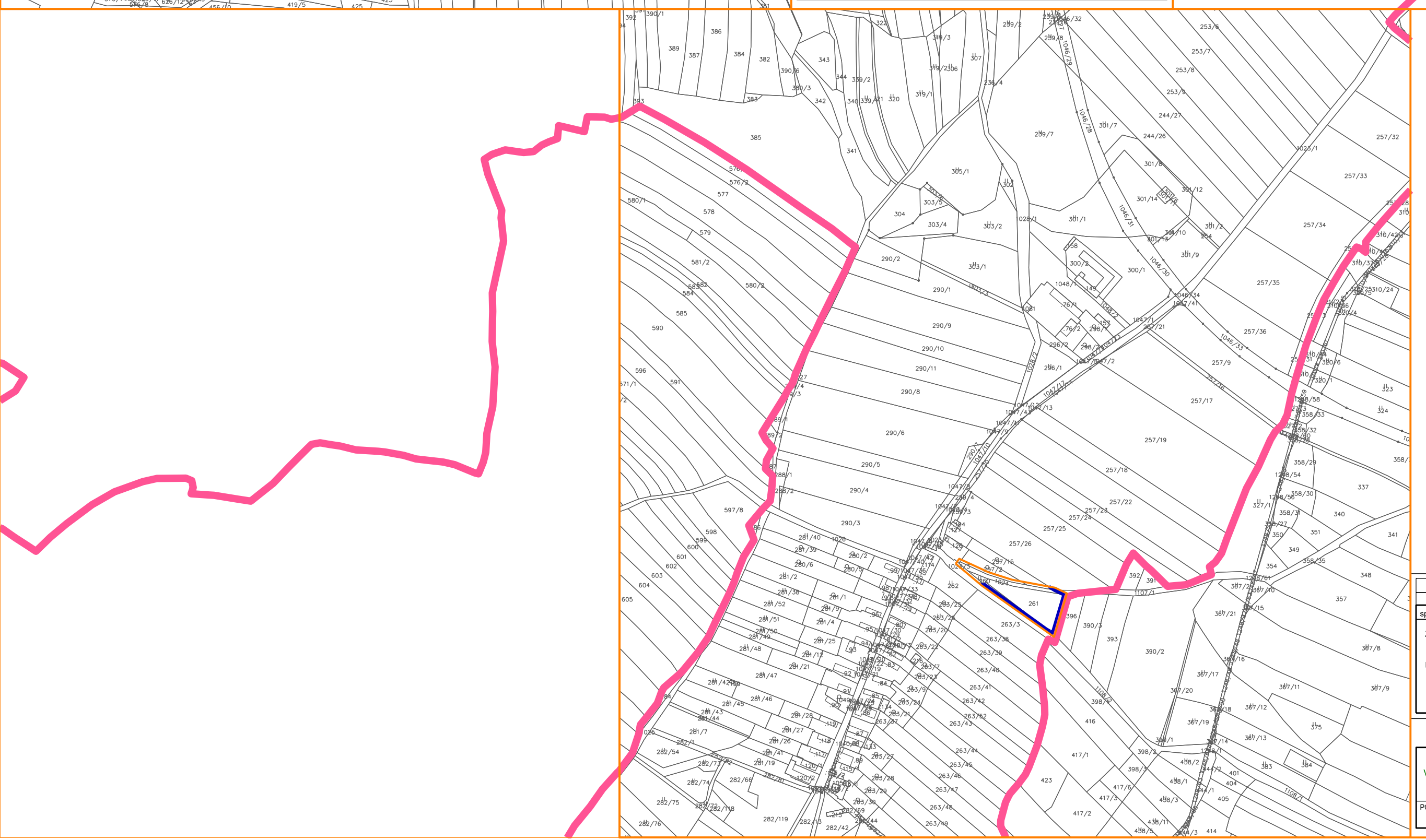
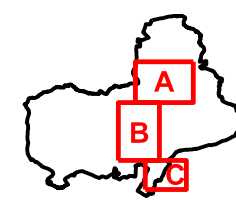
ZMĚNA ÚZEMNÍHO PLÁNU č.2
RADENÍN
měřítko 1:5000

VÝKRES PŘEDPOKLÁDANÝCH
ZÁBORŮ PŮDNIHO FONDU

LEGENDA

- HRANICE A ZNAČENÍ**
- hranice správního území
 - hranice zastavěného území k 1.1.2022
 - zastavěné plochy
 - hranice řekového území
- ZEMĚLĚCKÝ PŮDNI FOND**
- STAV**
- trvalý travní porost
 - otrápáda
 - hranice BPEJ
 - kód BPEJ / úseka ochrany
- 7.25.14 / B.L.

C



ZÁZNAM O ÚČINNOSTI ZMĚNA ÚZEMNÍHO PLÁNU RADENÍN	
Správní orgán, který ÚP vydal	Podřizovaný
Zastupitelstvo obce RADENÍN	MÚÚ Tabor, odbor rozvoje
Datum nabytí účinnosti	Jméno, příjmení a funkce oprávněné úřední osoby pořizovatele: Ing. Vlastimil Křemien, vedoucí odboru rozvoje
	Razítko:

ZMĚNA ÚZEMNÍHO PLÁNU RADENÍN	ZHOTOVITEL: Ing. arch. Dagmar Buzu
VÝKRES PŘEDPOKLÁDANÝCH ZÁBORŮ PŮDNIHO FONDU	KRESLIL: Ing. arch. Jakub Medek
POŘIZOVATEL: MÚÚ Tabor, odbor rozvoje	MĚŘÍTKO: 1:5000
	DATA: 01/2022
	Č.Č.:
	6