





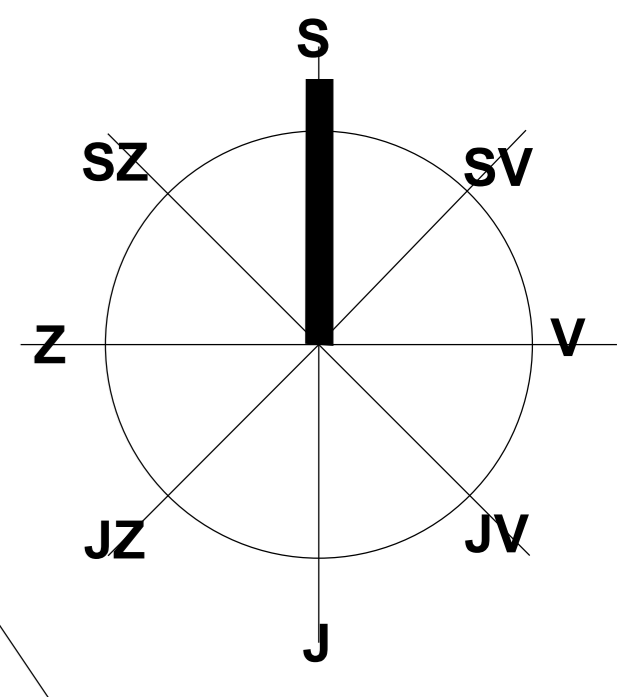


-  hranice řešeného území
-  hranice katastrálního území
- vybraná veřejná infrastruktura**
-  **WT**  **WT**  **WT** technická infrastruktura
- vybraná veřejně prospěšná opatření**
-  **WT** založení prvků ÚSES



ZÁZNAM O ÚČINNOSTI

správní orgán, který poslední změnu ÚP vydal: Zastupitelstvo obce RADEŠÍN	pořadové číslo poslední změny: 2
Peřizovatel: MěÚ Táborec, odbor rozvoje	Datum rabytí účinnosti poslední změny:
Oprávněná osoba pořizovatele: Ing. Vladimír Klímen	otisk úředního razítka pořizovatele:
Starosta obce: Ing. Jan Fíšer	