



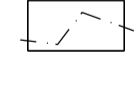


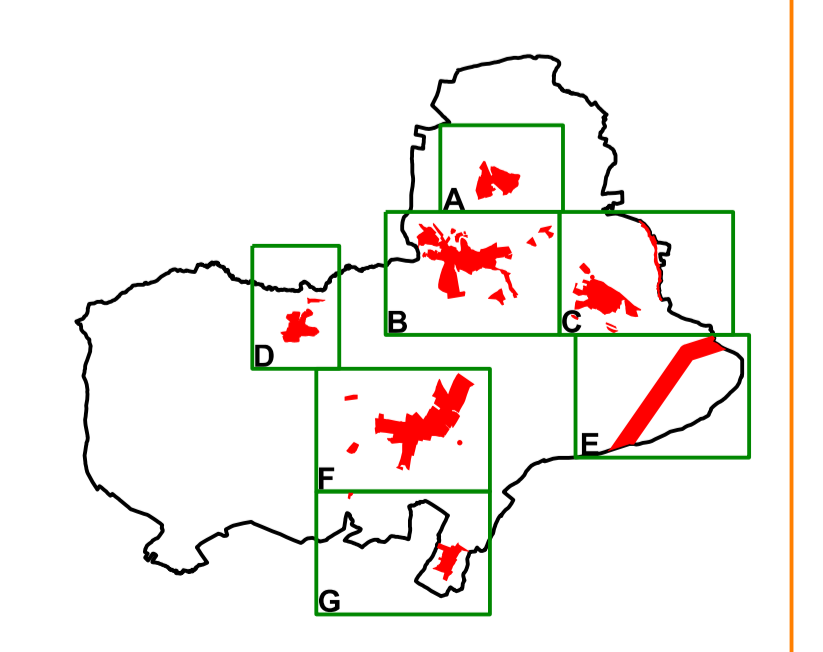


ZMĚNA ÚZEMNÍHO PLÁNU č.1
RADENÍN
 měřítko 1:5000

VÝKRES ZÁKLADNÍHO ČLENĚNÍ

-  síť hranice správního území
-  hranice řešeného území
-  hranice zastavěného území k 1. 3. 2018
-  zastavěné plochy
-  hranice katastrálního území
-  hranice ploch přestavby
-  plochy, kde změny provedl územní studie



OPRAVA ÚZEMNÍHO PLÁNU č.1 ÚZEMNÍHO PLÁNU RADENÍN	
autor: Ing. arch. Dagmar Buzáková	projektant: Ing. arch. Jaroslav Štefek
objekt: ÚZEMNÍ PLÁN RADENÍN	stav: ÚZEMNÍ PLÁN RADENÍN
datum: 12.09.19	měřítko: 1:5000
ZMĚNA č.1 ÚZEMNÍHO PLÁNU RADENÍN	
VÝKRES ZÁKLADNÍHO ČLENĚNÍ	
strana: 1	celok: 1