

KRAJSKÝ ÚŘAD

JIHOČESKÝ KRAJ

Odbor regionálního rozvoje, územního plánování a stavebního řádu

Oddělení územního plánování

U Zimního stadionu 1952/2

370 76 České Budějovice



KUCBX015Q50D

14.12.2022

Váš dopis zn.: METAB 56866/2022/OR/RSil
Ze dne: 7. 11. 2022
Naše č. j.: KUJCK 150425/2022
Sp. zn.: OREG 19008/2021/mino1 SO9

MĚSTSKÝ ÚŘAD TÁBOR
Odbor rozvoje
Žižkovo náměstí 2/2
390 01 Tábor

Vyřizuje: Ing. Michaela Nováková
Telefon: 386 720 339
E-mail: novakovam@kraj-jihocesky.cz

Datum: 13. 12. 2022

Stanovisko krajského úřadu uplatňované v rámci veřejného projednání Změny č. 2 Územního plánu Radenín k částem změněným od společného jednání

Krajský úřad Jihočeského kraje, odbor regionálního rozvoje, územního plánování a stavebního řádu (dále jen „krajský úřad“), obdržel oznámení Městského úřadu Tábor, odboru rozvoje o konání veřejného projednání návrhu Změny č. 2 Územního plánu Radenín (dále jen „ÚP Radenín“) podle § 52 odst. 1 zákona č. 183/2006 Sb., o územním plánování a stavebním řádu, ve znění pozdějších předpisů (dále jen „stavební zákon“).

Krajský úřad, jakožto nadřízený orgán, uplatňuje na základě § 52 odst. 3 stavebního zákona následující


stanovisko k částem návrhu Změny č. 2 ÚP Radenín, které byly od společného jednání změněny.

Krajský úřad ve svém stanovisku posoudil změněné části návrhu Změny č. 2 ÚP Radenín z hledisek uváděných v § 50 odst. 7 stavebního zákona, tj. z pohledu kompetencí jemu svěřených stavebním zákonem v rámci pořizování územně plánovací dokumentace na úrovni obce.

Krajský úřad na základě provedeného posouzení konstatuje, že ve změněných částech návrhu Změny č. 2 ÚP Radenín

- není v rozporu** s Politikou územního rozvoje ČR, v platném znění (dále jen „PÚR“);
- není v rozporu** se Zásadami územního rozvoje Jihočeského kraje, v platném znění (dále jen „ZÚR“);
- nekoliduje** z hlediska širších územních vztahů s územně plánovací dokumentací sousedních obcí;
- soulad návrhu Změny č. 2 ÚP Radenín s územním rozvojovým plánem nebyl z důvodu jeho prozatímní neexistence krajským úřadem posuzován.

Ing. Věra Třísková
vedoucí oddělení



KRAJSKÝ ÚŘAD

JIHOČESKÝ KRAJ

Odbor životního prostředí, zemědělství a lesnictví

Oddělení ekologie krajiny, vodního hospodářství a NATURA 2000

U Zimního stadionu 1952/2

370 76 České Budějovice



KUCBX015Q0EQ

13-12-2022

Váš dopis zn.:

Ze dne:

Naše č. j.:

KUJCK 150260/2022

Sp. zn.:

OZZL 150256/2022/jasl1 SO

Městský úřad Tábor

Odbor rozvoje

Žižkovo nám. 2/2

390 01 Tábor

Vyřizuje:

Ing. Jana Sládková

Telefon:

386 720 766

E-mail:

sladkova2@kraj-jihocesky.cz

Datum:

13. 12. 2022

Stanovisko k návrhu změny č. 2 územního plánu Radenín – veřejné projednání

Krajský úřad – Jihočeský kraj, odbor životního prostředí, zemědělství a lesnictví (dále též „krajský úřad“), jako příslušný orgán podle ustanovení § 77a odst. 4 písm. z) zákona č. 114/1992 Sb., o ochraně přírody a krajiny, ve znění pozdějších předpisů, (dále jen „zákon o ochraně přírody a krajiny“), uplatňuje stanoviska k zásadám územního rozvoje a k územním plánům obcí s rozšířenou působností z hlediska zájmů chráněných tímto zákonem, a dále k ostatním územním plánům a regulačním plánům z hlediska zájmů chráněných tímto zákonem, není-li příslušný jiný orgán ochrany přírody, tj. i za zájmy chráněné zákonem o ochraně přírody a krajiny v působnosti Ministerstva životního prostředí.

Krajský úřad obdržel dne 7. 11. 2022 oznámení o konání veřejného projednání návrhu změny č. 2 územního plánu Radenín (dále též „změna č. 2 ÚP“).

Předmětem řešení předloženého návrhu změny č. 2 ÚP je zejména:

záměr č. 1:

- změna způsobu využití v zastavěném území na pozemku parc. č. 378/5 v k. ú. Radenín z využití *Občanské vybavení – tělovýchovná a sportovní zařízení (OT)* na využití *Smíšené obytné – pozemky staveb pro bydlení (SB)*,

záměr 2:

- vymezení zastavitelné plochy 2/Z1 a změna způsobu využití na pozemku parc. č. 836/24 v k. ú. Radenín z využití *Plochy zemědělské (NZ)* na využití *Smíšené obytné – pozemky staveb pro bydlení (SB)*, v návaznosti na zastavěné území s využitím SB,

záměr 3:

- změna způsobu využití v zastavěném území na pozemku parc. č. 1375/2 v k. ú. Hroby z využití *Plochy přírodní (NP)* na využití *Občanské vybavení – tělovýchovná a sportovní zařízení (OT)* se zpřísněním podmínek využití pro realizaci pouze zpevněné plochy se zázemím (sklad sportovních potřeb do 25 m² zastavěné plochy), (v návrhu změny č. 2 ÚP se jedná o zastavitelnou plochu 2/Z2, která se ale dle ÚP nachází v zastavěném území),

záměr 4:

- vymezení zastavitelné plochy 2/Z3 a změna způsobu využití na pozemcích parc. č. 170/6, 176/39 a na částech pozemků parc. č. 1470, 1453/3 v k. ú. Kozmice u Chýnova z využití *Plochy lesní (NL)*, z využití *Plochy přírodní (NP)* a z využití *Dopravní infrastruktura – místní a účelové komunikace* na využití *Technická infrastruktura (TI)*, jedná se o upřesnění plochy TI na části pozemku parc. č. 1470 vymezené v ÚP pro umístění ČOV a s tím související změna způsobu využití v zastavěném území na části sousedního

pozemku parc. č. 159/1 v k. ú. Kozmice u Chýnova z využití *Smíšené obytné – pozemky staveb pro bydlení (SB)* na využití *Zeleň soukromá a vyhrazená (ZS)*,

záměr 5:

- stanovení etapizace v zastavitelné ploše Z14 v k. ú. Kozmice u Chýnova se způsobem využití *Smíšené obytné – pozemky staveb pro bydlení (SB)* dle již zhotovené územní studie,

záměr 6:

- vymezení zastavitelné plochy 2/Z4 a změna způsobu využití na pozemcích parc. č. 825, 826 a 827 v k. ú. Radenín z využití *Plochy zemědělské (NZ)* na využití *Smíšené obytné – pozemky staveb pro bydlení (SB)*, v návaznosti na zastavěné území s využitím SB pro výstavbu rodinného domu,

záměr 7:

- aktualizace zastavěného území,

záměr 8:

- změna způsobu využití v zastavěném území na pozemku parc. č. st. 113 z využití *Smíšené obytné – pozemky staveb pro rodinnou rekreaci (SR)* na využití *Smíšené obytné – pozemky staveb pro bydlení (SB)*,
- změna způsobu využití v zastavěném území na pozemku parc. č. 1197/4 v k. ú. Hroby z využití *Smíšené obytné – pozemky staveb pro rodinnou rekreaci (SR)* na využití *Zeleň soukromá a vyhrazená (ZS)*,
- změna způsobu využití na pozemku parc. č. 1190/20 v k. ú. Hroby z využití *Plochy přírodní (NP)* na využití *Zeleň soukromá a vyhrazená (ZS)* a jeho začlenění do zastavěného území,
- změna způsobu využití na pozemcích parc. č. 1190/2 a 1190/3 v k. ú. Hroby z využití *Smíšené obytné – pozemky staveb pro rodinnou rekreaci (SR)* na využití *Plochy přírodní (NP)* a jejich vyjmutí ze zastavěného území,
- v zastavěném území změna způsobu využití na pozemku parc. č. a na pozemcích parc. č. 1190/2, 1190/3 a 1197/4 a to na pozemku parc. č. st. 113 a na pozemcích parc. č. 1190/2, 1190/3 na využití *Smíšené obytné – pozemky staveb pro bydlení (SB)* a na sousedním pozemku parc. č. 1197/4 na využití *Zeleň soukromá a vyhrazená (ZS)*,
- začlenění části pozemku parc. č. 1191/1 v k. ú. Hroby do zastavěného území při převzetí stávajícího způsobu využití *Dopravní infrastruktura – silniční (DS)*,

záměr 9:

- v zastavěném území změna způsobu využití na pozemcích parc. č. 1415/5 a 1424/2 v k. ú. Hroby z využití *Smíšené obytné – pozemky staveb pro rodinnou rekreaci (SR)* na využití *Zeleň soukromá a vyhrazená (ZS)*.

(Srov., viz návrh změny č. 2 ÚP pro společné jednání).

Krajský úřad po posouzení předložených podkladů, v rámci své místní a věcné příslušnosti podle zákona o ochraně přírody a krajiny, sděluje následující:

[1] – Stanovisko dle § 45i zákona o ochraně přírody a krajiny

Krajský úřad jako příslušný správní orgán podle ustanovení § 67 odst. 1 písm. g) zákona č. 129/2000 Sb., o krajích (krajské zřízení), ve znění pozdějších předpisů, a dále dle ustanovení § 77a odst. 4 písm. o) zákona o ochraně přírody a krajiny, vydává v souladu s ustanovením § 45i odst. 1 zákona o ochraně přírody a krajiny a na základě předložených podkladů, v návaznosti na oznámení ze dne 7. 11. 2022, vydává k danému návrhu změny č. 2 ÚP pro veřejné projednání toto stanovisko:

souhlasí

s návrhem změny č. 2 územního plánu Radenín pro veřejné projednání.

Uvedený návrh změny č. 2 územního plánu Radenín **nemůže mít samostatně nebo ve spojení s jinými záměry nebo koncepcemi významný vliv** na předmět ochrany nebo celistvost evropsky významných lokalit (dále jen „EVL“) nebo ptačích oblastí (dále jen „PO“) ležících na území v působnosti krajského úřadu.

Odůvodnění:

V řešeném území návrhu změny č. 2 ÚP, v příslušnosti zdejšího orgánu ochrany přírody, se nenachází žádná EVL ani PO. Krajský úřad ale upozorňuje, že se ve správním území obce Radenín nachází EVL CZ0312033 Hroby, která přímo sousedí se záměrem označeným v úvodu tohoto stanoviska č. 8.

Předmětem ochrany v EVL Hroby je hořeček mnohotvarý český (*Gentianella praecox subsp. bohemica*). Jedná se o jednu z nejbohatších populací v celém areálu taxonu je v současné době pravděpodobně již poslední zachovalou populací z kdysi rozsáhlého výskytu na Voticku a Táborsku.

Bližší informace o významu a případných faktorech ohrožujících předměty ochrany v této EVL lze nalézt na portálu Agentury ochrany přírody a krajiny ČR (www.nature.cz).

Vzhledem k charakteru jednotlivých záměrů a jejich umístění v dostatečné vzdálenosti od uvedené EVL lze předpokládat, že **nedojde** k ovlivnění nebo narušení předmětů ochrany v tomto prvku soustavy NATURA 2000. Možný významný negativní vliv **lze vyloučit i u záměru č. 8**, který přímo s EVL sousedí, a to vzhledem k tomu, že se tímto záměrem nevymezují nové zastavitelné plochy, pouze se mění způsob využití v zastavěném území dle skutečného stavu.

[2] – Stanovisko z hlediska ostatních zájmů chráněných zákonem o ochraně přírody a krajiny

Krajský úřad jako příslušný orgán podle ustanovení § 77a odst. 4 písm. z) zákona o ochraně přírody a krajiny a na základě předložených podkladů, v návaznosti na oznámení ze dne 7. 11. 2022, vydává k danému návrhu změny č. 2 ÚP pro veřejné projednání toto stanovisko:

souhlasí

s návrhem změny č. 2 územního plánu Radenín pro veřejné projednání.

Z návrhu změny č. 2 územního plánu Radenín pro veřejné projednání je možné se domnívat, že **nedojde** k dotčení či narušení zájmů ochrany přírody v daném území, u nichž je k výkonu státní správy příslušný krajský úřad ve smyslu ustanovení § 77a zákona o ochraně přírody a krajiny, proto **nemá žádné výhrady**.

Odůvodnění:**Podle ustanovení § 77a odst. 4 písm. e), písm. i) a písm. k) zákona o ochraně přírody a krajiny:**

Ve správním území obce Radenín se nachází jediné ZCHÚ, a to PP Hroby. Toto ZCHÚ sousedí s pozemky záměru č. 8 a jeho ochranné pásmo zasahuje do ploch tohoto záměru se způsobem využití *Zeleň soukromá a vyhražená (ZS)*.

Podle ustanovení § 12 odst. 3 zákona o ochraně přírody a krajiny:

Zdejší orgán ochrany přírody upozorňuje, že část správního území obce Radenín se nachází v přírodním parku Turovecký les, který je v příslušnosti orgánu ochrany přírody dotčené obce s rozšířenou působností, v tomto případě odbor životního prostředí Městského úřadu Tábor.

Podle ustanovení § 77a odst. 6 zákona o ochraně přírody a krajiny:


Na území řešeném návrhem změny č. 2 územního plánu Radenín se nenachází žádný prvek územního systému ekologické stability (dále jen „ÚSES“) regionálního ani nadregionálního významu.

Zdejší orgán ochrany přírody vydal k návrhu změny č. 2 ÚP pro společné jednání dne 21. 3. 2021 stanovisko č. j.: KUJCK 35114/2022, v kterém souhlasil s návrhem změny č. 2 ÚP z hlediska zájmů ochrany přírody pouze podmíněně, a to za předpokladu, že před veřejným projednáním bude do výroku textové části návrhu změny č. 2 ÚP a zároveň do úplného znění územního plánu Radenín doplněno, že v plochách *Zeleň soukromá a vyhražená (ZS)* na části pozemků parc. č. 1190/20 a 1197/4 v k. ú. Hroby se nachází ochranné pásmo přírodní památky (dále jen „PP“) PP Hroby, v kterém musí přípustné využití těchto ploch respektovat režim pro ochranná pásma ZCHÚ stanovený v § 37 zákona o ochraně přírody a krajiny.

Vzhledem k charakteru koncepcí jednotlivých navrhovaných záměrů, jejich umístění mimo ZCHÚ a prvky ÚSES v příslušnosti zdejšího orgánu ochrany přírody a zejména vzhledem k tomu, že do návrhu č. 2 ÚP pro veřejné projednání byla výše uvedená podmínka splněna, lze z návrhu změny č. 2 ÚP pro veřejné projednání usuzovat, že **nedojde** k dotčení nebo narušení zákonem chráněných zájmů v ochraně přírody.

Toto stanovisko nenahrazuje stanoviska dalších případně dotčených orgánů ochrany přírody ve smyslu § 76 a § 77 zákona o ochraně přírody a krajiny.

Ing. Zdeněk Klimeš
vedoucí odboru



KRAJSKÝ ÚŘAD

JIHOČESKÝ KRAJ

Odbor životního prostředí, zemědělství a lesnictví

Oddělení ochrany přírody, ZPF, SEA a CITES

U Zimního stadionu 1952/2

370 76 České Budějovice



KUCBX0161X0T

13-01-2023

Váš dopis zn.: METAB 73352/2022/OR/RSil
Ze dne: 22. 12. 2022
Naše č. j.: KUJCK 5934/2023
Sp. zn.: OZZL 154939/2022/kano SO2

Městský úřad Tábor
Odbor rozvoje
Žižkovo náměstí 2
390 01 Tábor
DS

Vyřizuje: Ing. Kateřina Novotná, Ph.D.
Telefon: 386 720 772
E-mail: novotna2@kraj-jihocesky.cz

Datum: 13. 1. 2022

Stanovisko k upravenému návrhu změny č. 2 územního plánu Radenín pro veřejné jednání z hlediska zákona č.334/1992 Sb., o ochraně zemědělského půdního fondu, ve znění pozdějších předpisů

Krajský úřad – Jihočeský kraj, odbor životního prostředí, zemědělství a lesnictví, jako příslušný orgán ochrany zemědělského půdního fondu (ZPF) podle § 17a zákona č. 334/1992 Sb., o ochraně ZPF ve znění pozdějších předpisů, posoudil předloženou dokumentaci pro veřejné jednání – upravený návrh změny č. 2 územního plánu Radenín a v souladu s ustanovením § 5 odst. 2 zákona

uděluje souhlas

s předloženým upraveným návrhem změny č. 2 ÚP Radenín,
s předpokládaným zábořem ZPF: 1,07 ha.

Funkční využití ploch:

Funkční využití	Plocha celkem	z toho ZPF	jiné
smíšené obytné využití – bydlení	0,57	0,83	0,0
občanské vybavení – sportovní zařízení	0,30	0,30	0,0
technická infrastruktura	0,23	0,20	0,03
Celkem	1,10 ha	1,07 ha	0,03

Tabulka odnětí půdy ze ZPF podle tříd ochrany ZPF:

Třída ochrany					Celkem
I.	II.	III.	IV.	V.	
0,24 ha	0	0,33 ha	0,44	0,06	1,07 ha
22,43%	0	30,84%	41,12%	5,61%	100 %

K návrhu změny pro společné jednání vydal orgán ochrany ZPF dne 7.4.2022 nesouhlas pod č.j. KUJCK 44193/2021, OZZL 21907/2022/kano SO2 z důvodu nedostatečného prokázání nezbytnosti vymezení nových zastavitelných ploch pro bydlení. Po doplnění dokumentace ve smyslu připomínek dotčeného orgánu bylo dne 17.6.2022 k upravenému návrhu změny č.2 vydáno souhlasné stanovisko pod č.j. KUJCK 77241/2022, OZZL 61919/2022/kano, v němž byl vysloven souhlas se zábořem ZPF v rozsahu 0,83 ha.

K návrhu pro veřejné jednání vydal orgán ochrany ZPF dne 19.12.2022 nesouhlas pod č.j. KUJCK 153180/2022, OZZL 134430/2022/kano SO2 z důvodu nezahrnutí rozšíření stávajícího hřiště do zastavitelných ploch a

nevyhodnocení předpokládaných důsledků navrhovaného řešení na ZPF způsobem, který vyžaduje zákon o ochraně ZPF. Dokumentace byla ve smyslu připomínek dotčeného orgánu doplněna.

V upraveném návrhu změny č.2 územního plánu byla, vedle správného zakreslení ČOV Terezín podle skutečného stavu v rámci zastavěného území (na pozemku vedeném v KN jako ostatní plocha), vymezena nová zastavitelná plocha 2/Z5 v návaznosti na zastavěné území pro rozšíření stávajícího hřiště v Kozmicích. Plocha se nachází v I. třídě ochrany ZPF, je umístěna v klínu mezi silnicemi a hřištěm, mimo ucelený půdní blok, a je historicky zastavěna, není dlouhodobě zemědělsky využívána. Zábor půdy je odůvodněn veřejným zájmem obce na zajištění nové občanské vybavenosti. Navržený zábor zemědělských půd lze považovat za přiměřený velikosti, významu, potřebám a předpokládanému vývoji obce a lze jej akceptovat.

Zpracovatel návrhu změny územního plánu respektoval obecné zásady ochrany ZPF podle ustanovení § 4 zákona a při pořizování územně plánovací dokumentace se řídil ustanovením § 5 zákona. V návrhu změny ÚP jsou vyhodnoceny důsledky navrhovaného řešení na ZPF v souladu s vyhláškou č. 271/2019 Sb., o stanovení postupů k zajištění ochrany zemědělského půdního fondu.

Dojde-li tímto návrhem k zásahu do melioračního zařízení, je nutné při zahájení výstavby provést úpravu drenážního systému tak, aby nedocházelo k podmáčení a k narušení jeho funkčnosti.

Rozvojové plochy byly navrhovány v ucelených plochách tak, aby v co nejmenší míře narušily celkovou organizaci a využití ZPF, odtokové poměry a cestní síť.


Tento souhlas nenahrazuje souhlas s odnětím půdy ze ZPF podle § 9 odst. 8 zákona.

Ing. Zdeněk Klimeš
vedoucí odboru

X NESOUHLASNÉ

SOOFOXO 250QJ1

20-12-2022



KRAJSKÝ ÚŘAD

JIHOČESKÝ KRAJ

Odbor životního prostředí, zemědělství a lesnictví
Oddělení ochrany přírody, ZPF, SEA a CITES
U Zimního stadionu 1952/2
370 76 České Budějovice



KUCBX015SZT4

51

Váš dopis zn.: METAB 56866/2022/OR/RSil
Ze dne: 7. 11. 2022
Naše č. j.: KUJCK 153180/2022
Sp. zn.: OZZL 134430/2022/kano SO2

Městský úřad Tábor
odbor rozvoje
Žižkovo nám. 1
390 01 Tábor
DS

Vyřizuje: Ing. Kateřina Novotná, Ph.D.
Telefon: 386 720 772
E-mail: novotna2@kraj-jihocesky.cz

Datum: 19. 12. 2022

Stanovisko k veřejnému projednání návrhu změny č. 2 územního plánu Radenín z hlediska zákona č.334/1992 Sb., o ochraně zemědělského půdního fondu, ve znění pozdějších předpisů

Krajský úřad – Jihočeský kraj, odbor životního prostředí, zemědělství a lesnictví, jako příslušný orgán ochrany zemědělského půdního fondu (ZPF) podle § 17a zákona č. 334/1992 Sb., o ochraně ZPF ve znění pozdějších předpisů, posoudil předloženou dokumentaci pro veřejné projednání - návrh změny č.2 územního plánu Radenín a v souladu s ustanovením § 5 odst. 2 zákona vydává následující vyjádření:

K návrhu změny pro společné jednání vydal zdejší orgán ochrany ZPF dne 7.4.2022 nesouhlas pod č.j. KUJCK 44193/2021, OZZL 21907/2022/kano SO2 z důvodu nedostatečného prokázání nezbytnosti vymezení nových zastavitelných ploch pro bydlení. Po doplnění dokumentace ve smyslu připomínek dotčeného orgánu bylo dne 17.6.2022 k upravenému návrhu změny č.2 vydáno souhlasné stanovisko pod č.j. KUJCK 77241/2022, OZZL 61919/2022/kano, v němž byl vysloven souhlas se zábořem ZPF v rozsahu 0,83 ha.

V návrhu projednávaném při veřejném projednání dne došlo na základě připomínek uplatněných v rámci společného jednání k úpravě textové části územního plánu a dvěma úpravám dle skutečného stavu – rozšíření hranice zastavěného území u stávajícího hřiště v Kozmicích a dále byla správně zakreslena ČOV Terežín podle skutečného stavu v rámci zastavěného území.

Vzhledem ke skutečnosti, že rozšíření hranic zastavěného území u stávajícího hřiště v Kozmicích je vymezováno na pozemcích vedených v KN jako orná půda, krajský úřad požaduje toto rozšíření vymezit jako zastavitelnou plochu a řádně vyhodnotit v návrhu změny č.2 územního plánu Radenín.

Závěrem krajský úřad konstatuje, že nesouhlasí s předloženým návrhem změny č. 2 ÚP Radenín a **požaduje doplnit a vyhodnotit předpokládané důsledky navrhovaného řešení na ZPF způsobem, který vyžaduje zákon o ochraně ZPF.** K takto doplněnému návrhu změny upravenému ve smyslu výše uvedených požadavků pak zdejší orgán ochrany ZPF vydá stanovisko dle § 5 odst. 2 zákona.

Ing. Zdeněk Klimeš
vedoucí odboru

identifikátor DS: kdib3rr
e-podatelna: posta@kraj-jihocesky.cz

tel: 386 720 111
fax: 386 359 069



Městský úřad Tábor
Odbor rozvoje

Spis.značka S-META 64897/2022 OŽP/Maš 2
Číslo jednací METAB 64899/2022/OŽP/Maš
Oprávněná úřední osoba Rozum,Štěpánková,Zelinka,Pková

Tábor
16.12.2022

Stanovisko k návrhu změny č. 2 územního plánu Radenín

Ochrana přírody a krajiny

Z hlediska zájmů chráněných zákonem č. 114/1992 Sb., v platném znění, souhlasíme s návrhem změny č. 2 Územního plánu Radenín, ve znění předloženém k veřejnému projednání.

Zemědělský půdní fond (ZPF)

Z hlediska zájmů chráněných dle zákona č. 334/1992 Sb., o ochraně zemědělského půdního fondu ve znění pozdějších předpisů (dále též „zákon“) uplatňuje stanovisko k územnímu plánu dle § 5 odst. 2 zákona příslušný orgán ochrany ZPF, kterým je dle § 17a písm. a) zákona Krajský úřad Jihočeského kraje, odbor životního prostředí, zemědělství a lesnictví, České Budějovice.

Lesní hospodářství

MěÚ Tábor, zastoupený odborem životního prostředí, jako orgán státní správy lesů příslušný podle ustanovení § 48 odst. 2 písm. b) zákona č. 289/1995 Sb., o lesích a o změně a doplnění některých zákonů (lesní zákon), v platném znění, tímto uplatňuje své stanovisko k návrhu změny č. 2 územního plánu Radenín, jak byl předložen pořizovatelem k veřejnému projednání dne 13. 12. 2022:

Z hlediska zájmů chráněných lesním zákonem, nemá orgán státní správy lesů k návrhu změny č. 2 územního plánu Radenín, jak byl předložen pořizovatelem k veřejnému projednání dne 13. 12. 2022, žádné námítky ani připomínky. Tato změna se nijak nedotýká pozemků určených k plnění funkcí lesa a neohrožuje plnění funkcí lesa v řešeném území.

Vodní hospodářství

Z hlediska zájmů chráněných zákonem č. 254/2001 Sb., o vodách a o změně některých zákonů (vodní zákon), ve znění pozdějších předpisů a zákona č. 274/2001 Sb., o vodovodech a kanalizacích pro veřejnou potřebu (zákon o vodovodech a kanalizacích), ve znění pozdějších předpisů, nemá vodoprávní úřad ke změně č. 2 územního plánu Radenín žádné připomínky ani námítky. Dovolujeme si upozornit, že v případě zásahu do drenážního systému nesmí dojít k ovlivnění jeho funkčnosti.

MĚSTSKÝ ÚŘAD TÁBOR
odbor životního prostředí
PŠČ 390 02 (1)

Otisk úředního razítka



Ing. Bc. Jana Daňková, Ph.D.
vedoucí odboru životního prostředí

-3- MĚSTO TÁBOR MĚSTSKÝ ÚŘAD	Čís. dopor.
DOŠLO: 19. 12. 2022	Zpracoval
PRIL:	
Č.j.:	